

Gesamtrevision
Grundwasserschutzzonen
 Grundwasserfassung Pfarmmatt, Sägematt und Brühl

Schutzzonenplan, Massstab 1 : 2'000

Exemplar **Planaufgabe** Inventar Nr. _____

Beschluss des Gemeinderats: 20.02.2024
 Beschluss der Gemeindeversammlung: 11.03.2024
 Referendumsfrist: 12.03.2024 bis 10.04.2024

Publikation der Planaufgabe im Amtsblatt vom 13.06.2024
 Planaufgabe: 17.06.2024 bis 16.07.2024

Vom Regierungsrat des Kantons Basel-Landschaft genehmigt mit Beschluss Nr. _____ vom _____
 Die Landschreiberin
 Publikation des Regierungsratsbeschlusses im Amtsblatt vom _____

Plan Nr. 056.04.1082
 28. Mai 2024

Erstellt: DST Geprüft: BSU Freigabe: DST
 S:\056\04\1082\GIS-Daten\GWSZ_Ormalingen.gws




Der Schutzzonenplan und das Schutzzonenreglement der Grundwasserschutzzonen bilden eine Einheit.

Hydrogeologische Grundlagen:

- [1] Pumpwerke Ormalingen, Überprüfung der Grundwasserschutzzonen - Voruntersuchung, Zwischenbericht der Holinger AG, Juni 2015
- [2] Pumpwerke Ormalingen, Ormalingen/BL, Überprüfung der Grundwasserschutzzonen, Hauptuntersuchung Bericht der Holinger AG, September 2016
- [3] Überprüfung der Grundwasserschutzzonen Pumpwerke Ormalingen (Hauptuntersuchung) / Grundwasserschutzzone Thalquellen / sistierte Bauvorhaben "Uferschutz Ergolz" - Schreiben der BUD BL, AUE, März 2017



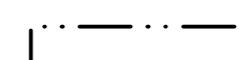


Legende

Rechtsverbindlicher Planinhalt

-  Grundwasserschutzzone S1 (Fassungsbereich)
-  Grundwasserschutzzone S2 (engere Schutzzone)
-  Grundwasserschutzzone S3

Die Grundwasserschutzzonen ausserhalb der Gemeindegrenzen von Ormalingen sind nur der Orientierung halber dargestellt. Sie werden im Rahmen der kommunalen Nutzungsplanung der Gemeinde Rothenfluh revidiert.

Orientierender Planinhalt

-  Grundwasserschutzzone S2
-  Grundwasserschutzzone S3
-  Gemeindegrenze
-  Wald
-  Öffentliches Gewässer (offen / eingedolt)

Bezug der Grundsituation: Februar 2024

